



FGL 93 stillgelegt







Dorfstrasse

Waldabstand

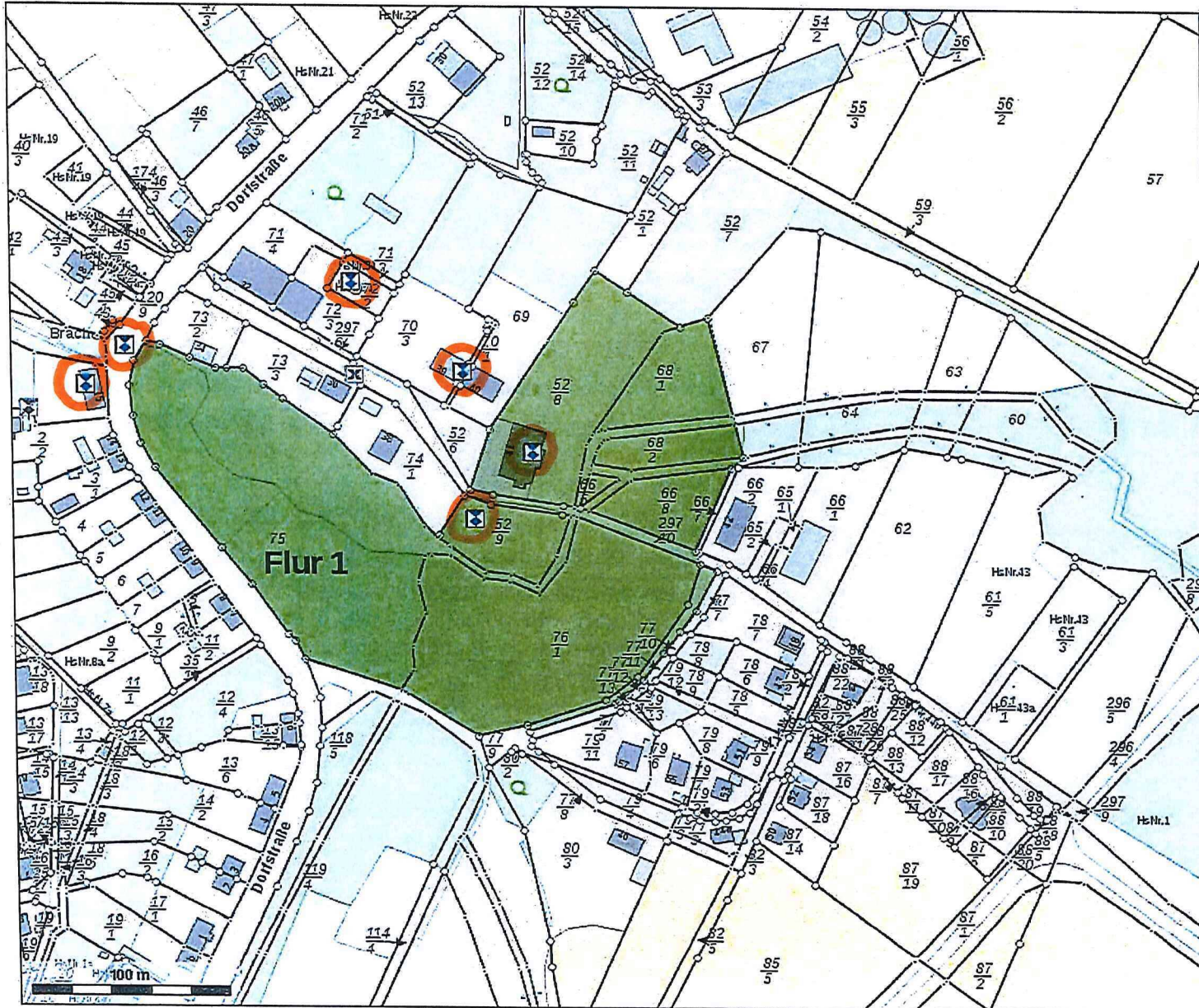
Jungeplans Nr. 1
Fasenberg

Dorfstrasse

Legende:

-  Innenbereichssatzung Poppendorf
-  Denkmalschutzgebiet (1993)
-  neu festgelegte Parkgrenze (denkmalgeschützt)
-  Fläche, die als öffentliche Parkfläche wegfällt
-  Fläche, die als denkmalgeschützte Parkfläche hinzukommt
-  nicht-denkmalgeschützte Parkfläche

Ausdruck



Datengrundlage:
Landesamt für Kultur und Denkmalpflege
Mecklenburg-Vorpommern

Bearbeiter: Caroline Rolka
Datum: 04.03.2018

Kartenhintergrund:
LAV M-V, VKB M-V

Maßstab: 1 : 2.899



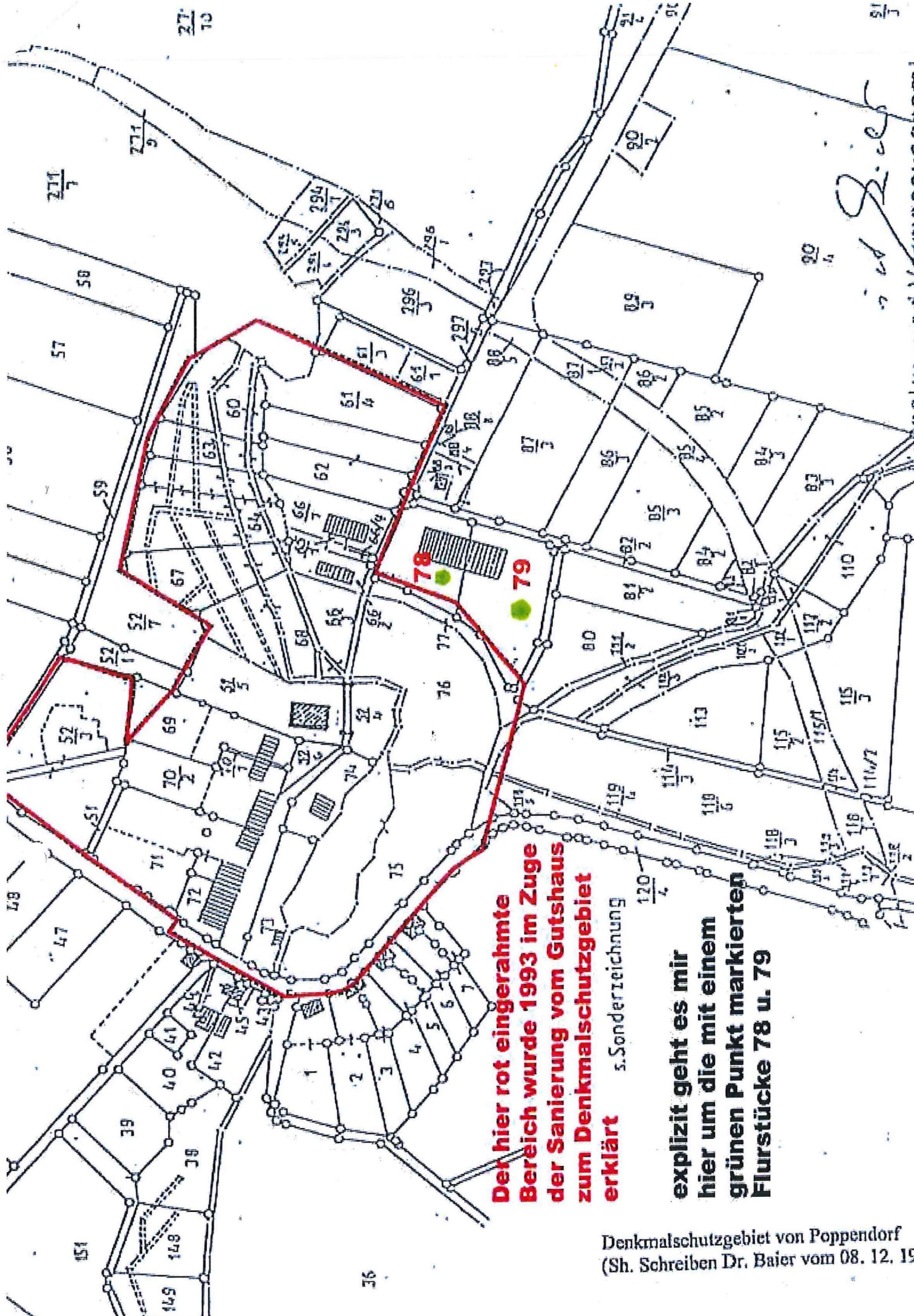
Ausdruck

Datengrundlage:
Landesamt für Kultur und Denkmalpflege
Mecklenburg-Vorpommern

Bearbeiter: Carohne Rolka
Datum: 04.03.2018

Kartenhintergrund:
LAV-M-V

Maßstab: 1 : 2.899



Der hier rot eingerahmte Bereich wurde 1993 im Zuge der Sanierung vom Gutshaus zum Denkmalschutzgebiet erklärt

s. Sonderzeichnung

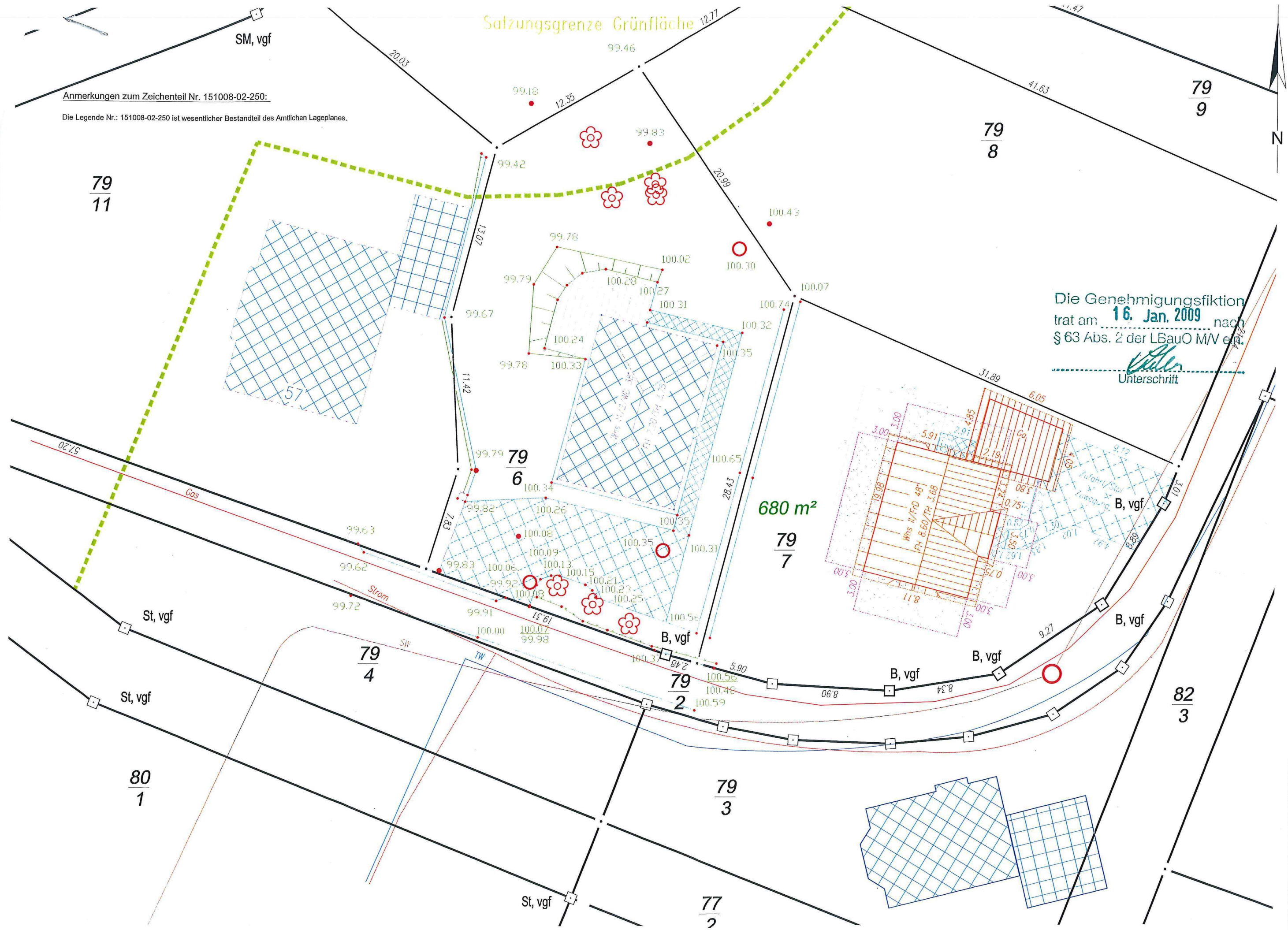
explizit geht es mir hier um die mit einem grünen Punkt markierten Flurstücke 78 u. 79

Denkmalschutzgebiet von Poppendorf
(Sh. Schreiben Dr. Baier vom 08. 12. 19)

Satzungsgrenze Grünfläche

Anmerkungen zum Zeichenteil Nr. 151008-02-250:
Die Legende Nr.: 151008-02-250 ist wesentlicher Bestandteil des Amtlichen Lageplanes.

Die Genehmigungsfiktion
trat am **16. Jan. 2009** nach
§ 63 Abs. 2 der LBauO M/V ein.
Viller
Unterschrift





Kataster- und Vermessungsamt
für den Landkreis Rostock

August-Bebel-Str. 3
18209 Bad Doberan

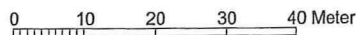
Auszug aus dem Liegenschaftskataster

Liegenschaftskarte MV 1:1000

Erstellt am 06.02.2015

Flurstück:
Flur: 1
Gemarkung: Poppendorf

Gemeinde: Poppendorf
Kreis: Landkreis Rostock
Lage: Dorfstr. 49



Maßstab 1:1000

© Vermessungs- und Geoinformationsbehörden Mecklenburg-Vorpommern
Vervielfältigung, Weiterverarbeitung, Umwandlung, Weitergabe an Dritte oder Veröffentlichung bedarf der
Zustimmung der zuständigen Vermessungs- und Geoinformationsbehörde. Davon ausgenommen sind
Verwendungen zu innerdienstlichen Zwecken oder zum eigenen, nicht gewerblichen Gebrauch (§ 34 Abs. 1
GeoVermG M-V). Der Gebäudebestand wurde örtlich nicht überprüft. Die Darstellungen sind u.a. aus der
Digitalisierungsgrundlage abgeleitet und weisen daher Ungenauigkeiten auf. Die Karte ist somit nur bedingt für
technische Anforderungen geeignet.